

Caccia al tesoro con bussola – Indizi di gara

Squadra A:

- 1) Direzione 18° - 5,5 Metri
- 2) Direzione 118° - 7 mt
- 3) Direzione 203° - 8,5 metri
- 4) Direzione 262° - 5 Mt.
- 5) Direzione 315° - 5,5 mt.

Squadra C :

- 1) Direzione 201° - mt 6
- 2) Direzione 335° - mt. 4,5
- 3) Direzione 273° - mt.5,5
- 4) Direzione 340° - mt.6
- 5) Direzione 75° - mt. 9,5

Squadra E :

- 1) Direzione 262° - 5,5 mt
- 2) Direzione 237° - 5,5 mt.
- 3) Direzione 341° - 7 mt.
- 4) Direzione 93° - 8 mt.
- 5) Direzione 303° - 5 mt.

Squadra G :

- 1) Direzione 99° - 6 mt.
- 2) Direzione 3° - 8 mt.
- 3) Direzione 263° - mt. 6
- 4) Direzione 215° - mt. 6
- 5) Direzione 270° - mt. 5

Squadra B:
















- 1) Direzione 71° - 7 Mt.
- 2) Direzione 187° - 5 Mt.
- 3) Direzione 2559° - 5 mt.
- 4) Direzione 202° - 3,5 mt.
- 5) Direzione 274° - 11 mt.






















Squadra D :













- 1) Direzione 229° - mt. 8,5
- 2) Direzione 251° - 5,5 mt.
- 3) Direzione 308° - 7,5 mt.
- 4) Direzione 106° - 5 mt.
- 5) Direzione 349° - mt.5

Squadra F :

- 1) Direzione 333° - 5 mt.
- 2) Direzione 36° - 6,5 mt.
- 3) Direzione 126° - 3 mt.
- 4) Direzione 191° - 6,5 mt.
- 5) Direzione 56° - mt. 10

<p>Squadra A</p> <p>Cercate il prossimo indizio: andate in direzione 18° - Per 5,5 Metri</p> 	<p>Squadra A</p> <p>Siete arrivati ad una chiesetta Bravi!</p>  <p>Ora andate in: Direzione 118° - Per metri 7</p>	<p>Squadra A</p> <p>Siete arrivati alla fonte. Bravi!</p>  <p>Dissetatevi e poi ripartite in: Direzione 203° Per 8,5 metri</p>
<p>Squadra A</p> <p>Siete arrivati in un punto panoramico Ora ripartite con :</p>  <p>Direzione 262° Per metri 5</p>	<p>Squadra A</p> <p>Possibile avvistamento di animali selvatici</p>  <p>Direzione 315° Per metri 5,5 e...siete arrivato a destinazione!</p>	<p>Squadra A</p>  <p>Complimenti!! Siete arrivati al Rifugio</p>
<p>Squadra B</p> <p>Cercate il prossimo indizio:</p>  <p>andate in direzione 71° Per 7 Metri</p>	<p>Squadra B</p> <p>Capolinea Autobus</p>  <p>Se non siete troppo stanchi..... Proseguite in direzione 187° Per metri: 5</p>	<p>Squadra B</p> <p>Ruderi Mulino (e chi va al mulino...)</p>  <p>Ora in direzione: 259° Per metri: 5</p>
<p>Squadra B</p> <p>Area pic-nik (ma non oggi)</p>  <p>Andate in direzione: 202° Per metri 3,5</p>	<p>Squadra B</p> <p>Anche se fa freddo...Non accendete fuochi</p>  <p>Andate piuttosto in direzione:274° per circa: 11 metri</p>	<p>Squadra B</p>  <p>Siete arrivati al parcheggio.....</p> <p>Complimenti!Telefonate e Qualcuno verrà a riprendervi!!</p>
<p>Squadra C</p> <p>Buon lavoro!</p>  <p>Cercate il prossimo indizio,andando in direzione:201° Per metri 6</p>	<p>Squadra C</p>  <p>Questo sentiero si può percorrere anche in bicicletta...non oggi però....</p> <p>Orientate la bussola a 335° Procedete per: 4,5 metri</p>	<p>Squadra C</p>  <p>Ruderi castello</p> <p>Proseguite ora in direzione:273° - Per 5,5 metri</p>

<p>Squadra C</p> <p>Vicinanze aeroporto </p> <p>Procedete in direzione: 340° Per metri 6</p>	<p>Squadra C</p> <p>Acqua potabile... Una volta dissetati.. </p> <p>Andate in direzione 75° Per metri 9,5 esiete giunti alla meta</p>	<p>Squadra C</p> <p> M.Vattelapesca</p> <p>Complimenti! Date un'occhiata al panorama e scendete.</p>
<p>Squadra D </p> <p> Si comincia! Cercate il prossimo indizio. Orientate la Bussola a 229° e andate in quella direzione per: Metri 8,5</p>	<p>Squadra D </p> <p> Fermata scuolabus (ma non contateci troppo) Piuttosto dirigetevi in direzione: 251° Per metri: 5,5</p>	<p>Squadra D </p> <p> Ristorante (magari un'altra volta..)</p> <p>Ora dobbiamo andare In direzione: 308° Per metri: 7,5</p>
<p>Squadra D </p> <p> Possibile avvistamento Rapaci.</p> <p>Direzione: 106° Per metri: 5</p>	<p>Squadra D </p> <p> Il sentiero si può percorrere anche a cavallo (ma non lo abbiamo) Invece dobbiamo andare,in Direzione 349° Per metri: 5 e siamo arrivati</p>	<p>Squadra D </p> <p> Rifugio: XYZ</p> <p>Complimenti! Siete arrivati Al Rifugio</p>
<p>Squadra E</p> <p> Buona fortuna! Cercate il prossimo indizio. Si trova in direzione: 262° A metri: 5,5</p>	<p>Squadra E</p> <p>Punto panoramico  (ma oggi non abbiamo tempo) Perché dobbiamo andare: In direzione: 237° Per metri: 5,5</p>	<p>Squadra E</p> <p> Informazioni (quasi quasi chiedo..)</p> <p>Proseguite in direzione: 341° Per 7 metri</p>
<p>Squadra E</p> <p> Area giochi bimbi (magari un'altra volta)</p> <p>Impostate la bussola a 93° Procedete per: 8 metri</p>	<p>Squadra E</p> <p>Acqua potabile (ci voleva proprio) </p> <p>Direzione 303° Per metri 5</p>	<p>Squadra E</p> <p> Rifugio</p> <p>Complimenti! Minestrone o pastasciutta?</p>

<p>Squadra F</p> <p>Volete arrivare a destinazione? Cercate il prossimo indizio: procedete in direzione 333° Per 5 Metri</p> 	<p>Squadra F</p> <p>Siete arrivati ad una chiesetta</p>  <p>Bravi! Ora andate in: Direzione 36° - Per metri 6,5</p>	<p>Squadra F</p> <p>Siete arrivati alla fonte. Bravi!</p>  <p>Dissetatevi e poi ripartite in: Direzione 126° Per 3 metri</p>
<p>Squadra F</p> <p>Che bello! Un punto panoramico.</p>  <p>Fate pure una foto e... ripartite con : Direzione 191° Per metri 6,5</p>	<p>Squadra F</p> <p>Dai ruderi del Mulino..se... Proseguite in direzione: 56°- Per metri 20 e.. siete a destinazione.</p> 	<p>Squadra F</p> <p>Area pic-nik</p>  <p>Bravi!! Potete fare merenda e poi tornare a casa.</p>
<p>Squadra G</p>  <p>Orientate la bussola su 99° E andate in quella direzione per: 6 Metri</p>	<p>Squadra G</p> <p>Capolinea Bus</p>  <p>Non fatevi tentare e ripartite In direzione: 3° Per metri 8</p>	<p>Squadra G</p> <p>Ristorante</p>  <p>Ancora è presto per pranzo.. Dobbiamo ripartire in Direzione 263° Per metri 6</p>
<p>Squadra G</p> <p>Sentiero percorribile con bici</p>  <p>Peccato non averla...</p> <p>A noi ora... Direzione 215° Per metri 6</p>	<p>Squadra G</p> <p>Monte XYZ</p>  <p>Che panorama quassù!! Scendiamo in direzione: 270° per: Metri 5 e.. siamo al Rifugio</p>	<p>Squadra G</p> <p>Rifugio</p>  <p>Possiamo riposarci un po' prima di tornare a casa.</p>

